

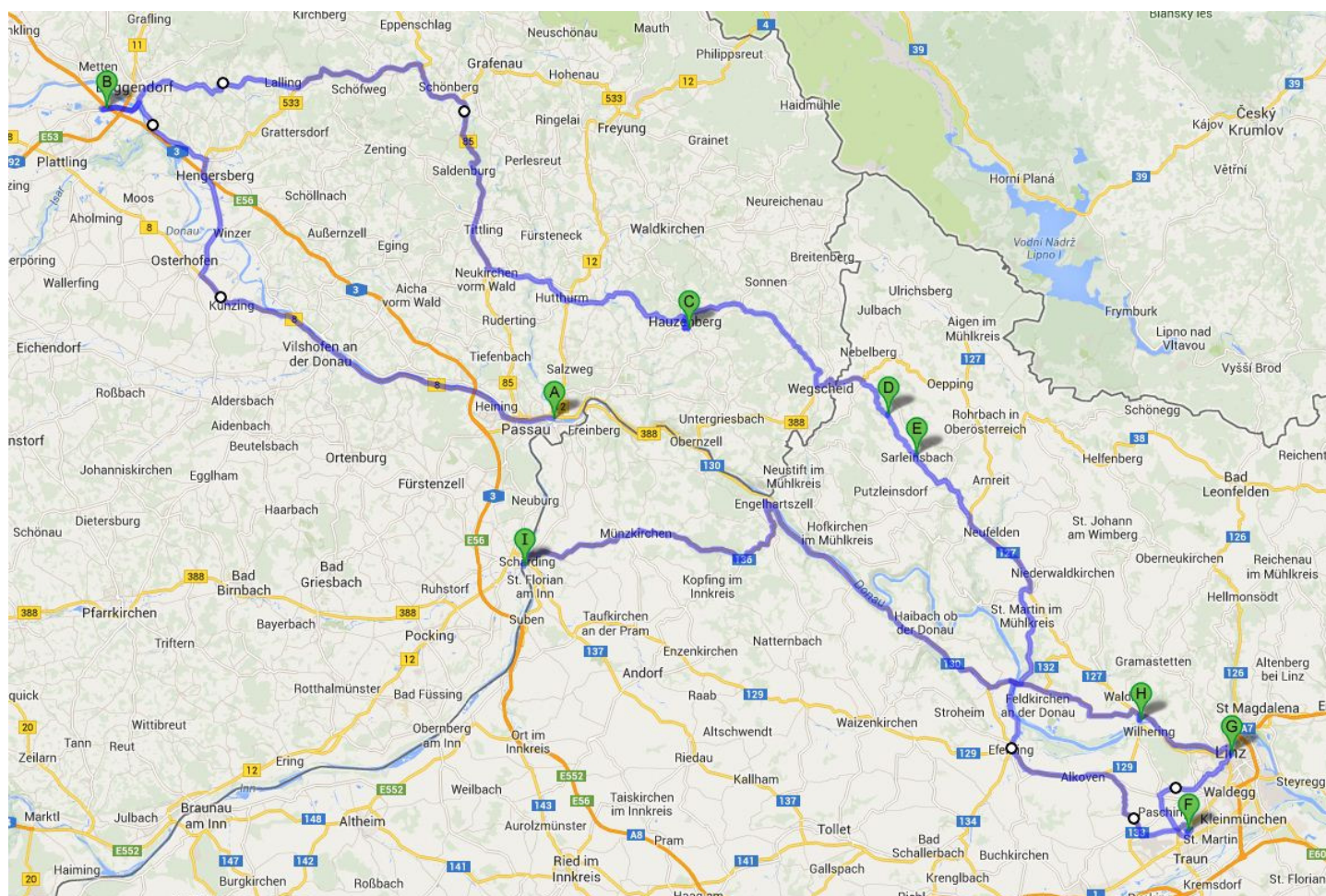
# 12.-14. Juni 2014



# ERnally

Klimaschutz  
& Energiewende  
in Kommunen

Erneuerbare Energie macht e-mobil



# Routenbuch

# Zeitplan

Michael Smogavetz zu erreichen unter:

**+43 - (0)699 - 11 32 44 05**

## 12.6. Passau - Hauzenberg

ZEIT	WAS	DAUER	ORT	ADRESSE
08:00	Station	60 min	Passau, Landratsamt	94032 Passau, Domplatz 11
09:00	Abfahrt	60 min	Passau	
10:00	Ankunft		Deggendorf	
10:00	Station	240 min	Deggendorf, Effizienzhaus Plus	94469 Deggendorf (Fischerdorf), Deggendorfer Straße 74
14:00	Abfahrt	100 min	Deggendorf	
15:40	Ankunft		Hauzenberg	
15:40	Station	90 min	Hauzenberg	94051 Hauzenberg, Festplatz, Brückenstraße
17:10	Hotel beziehen	50 min	Hauzenberg, Gasthaus Stempfinger-Hansl	94051 Hauzenberg, Am Rathaus 6
18:00	Abendprogramm	120 min	Hauzenberg, Steinwelten	94051 Hauzenberg, Passauer Str. 11
20:00	Tag 1 Ende			

## 13.6. Hauzenberg - Linz

ZEIT	WAS	DAUER	ORT	ADRESSE
08:30	Abfahrt	45 min	Hauzenberg	
09:15	Ankunft		Pogendorf	
09:15	Station	120 min	Pogendorf, Mauracherhof	4152 Sarleinsbach, Pogendorf 8
11:15	Abfahrt	10 min	Pogendorf	
11:25	Ankunft		Sarleinsbach	
11:30	Station	120 min	Sarleinsbach	4152 Sarleinsbach, Marktplatz
13:30	Abfahrt	75 min	Sarleinsbach	
14:45	Ankunft		Pasching	
14:45	Station	45 min	Pasching, Plus City	4061 Pasching, Plus-Kauf-Straße 7
15:30	Abfahrt	25 min	Pasching	
15:55	Ankunft		Linz	
15:55	Station am Hauptplatz	120 min	Linz	4020 Linz, Hauptplatz
17:55	Hotel beziehen	50 min	Linz, Hotel Schwarzer Bär	4020 Linz, Herrenstraße 11
18:45	Abendessen	75 min	Linz	
20:00	Führung	90 min	Linz	4020 Linz, Altstadt
21:30	Tag 2 Ende			

## 14.6. Linz - Schärding

ZEIT	WAS	DAUER	ORT	ADRESSE
09:45	Abfahrt	20 min	Linz	
10:20	Ankunft		Ottensheim	
10:20	Station	90 min	Ottensheim	4100 Ottensheim, Marktplatz / Bahnhofstraße 2
11:50	Abfahrt	90 min	Ottensheim	
13:20	Ankunft		Schärding	
13:20	Station	30 min	Schärding	4780 Schärding, Oberer Stadtplatz
13:50	Station	150 min	Schärding, Kubinsaal	4780 Schärding, Schloßgasse 9
16:20	offizielles Ende			
16:20	Tag 3 Ende			



# > TAG 1

## Route nach Oberer Stadtplatz, 4780 Schärding

333 km – ca. 5 Stunden 42 Minuten

Tag 1, 12.6.: Passau - Deggendorf - Hauzenberg.....142 km

Tag 2, 13.6.: Hauzenberg - Pogendorf - Sarleinsbach - Pasching - Linz..106 km

Tag 3, 14.6.: Linz - Ottensheim - Schärding.....86 km



Domplatz 11, 94032 Passau, Deutschland

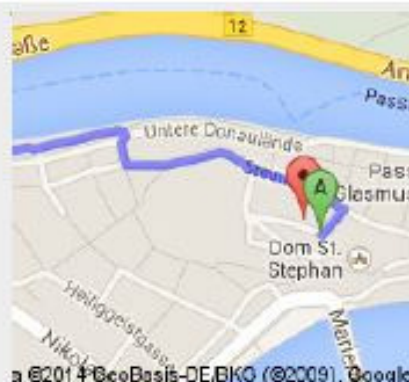
1. Auf **Domplatz** nach **Osten** starten

2 m weiter  
gesamt 2 m



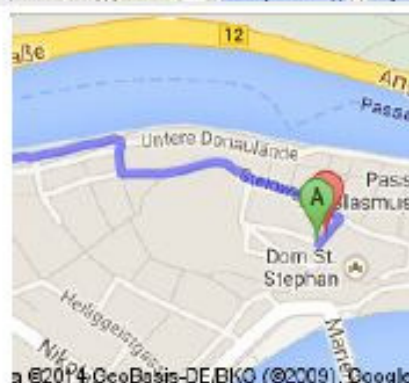
2. Links Richtung **Steinweg** abbiegen

57 m weiter  
gesamt 59 m



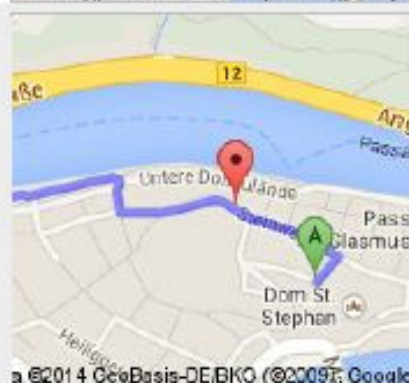
3. Links abbiegen auf **Steinweg**

240 m weiter  
gesamt 300 m



4. Weiter auf **Rindermarkt**

160 m weiter  
gesamt 450 m



5. Rechts abbiegen auf **Nagelschmiedgasse**

38 m weiter  
gesamt 500 m





6. Leicht rechts abbiegen auf **Untere Donaulände**

15 m weiter  
gesamt 500 m



7. Links abbiegen auf **Fritz-Schäffer-Promenade**

350 m weiter  
gesamt 850 m



8. Weiter auf **Regensburger Straße/B8**  
Weiter auf B8  
Ca. 29 Minuten

35,5 km weiter  
gesamt 36,3 km



9. Im Kreisverkehr **erste** Ausfahrt (**St2115**) nehmen  
Ca. 4 Minuten

4,9 km weiter  
gesamt 41,2 km



10. Leicht links abbiegen auf **St2125**  
Ca. 4 Minuten

4,8 km weiter  
gesamt 46,0 km



11. Weiter auf **B533**  
Ca. 1 Minute

1,5 km weiter  
gesamt 47,5 km



12. Ausfahrt Richtung **B533**



190 m weiter  
gesamt 47,7 km



13. Rechts abbiegen auf **B533**



90 m weiter  
gesamt 47,8 km

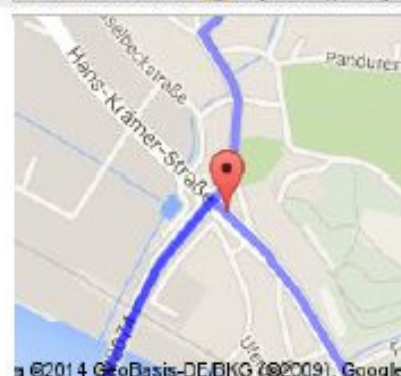
14. Weiter auf **St2125**  
Ca. 10 Minuten



8,5 km weiter  
gesamt 56,3 km



15. Links abbiegen auf **Hauptstraße**  
Ca. 3 Minuten



2,5 km weiter  
gesamt 58,8 km



16. Weiter auf **St2074**  
Ca. 56 Sekunden

1,2 km weiter  
gesamt 60,0 km



©2014 GeoBasis-DE.BKG (©2009), Google



17. Rechts abbiegen auf **Lärchenstraße**

150 m weiter  
gesamt 60,1 km



©2014 GeoBasis-DE.BKG (©2009), Google



18. Rechts abbiegen auf **Deggendorfer Straße**  
Das Ziel befindet sich auf der linken Seite.  
Ca. 58 Sekunden

350 m weiter  
gesamt 60,5 km



©2014 GeoBasis-DE.BKG (©2009), Google

Gesamt: 60,5 km – ca. 56 Minuten



Deggendorfer Straße 74, 94469 Deggendorf, Deutschland

gesamt 0,0 km

19. Auf **Deggendorfer Straße** nach **Osten** starten  
Ca. 45 Sekunden

350 m weiter  
gesamt 350 m



20. Rechts Richtung **St2074** abbiegen  
Ca. 1 Minute

500 m weiter  
gesamt 850 m



©2014 GeoBasis-DE.BKG (©2009), Google



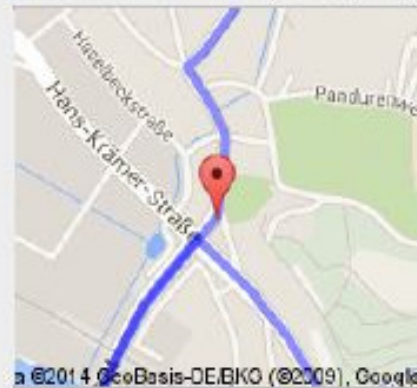
21. Rechts abbiegen auf **St2074**  
Ca. 5 Minuten

3,7 km weiter  
gesamt 4,5 km



22. Weiter auf **Untere Vorstadt**

100 m weiter  
gesamt 4,6 km



23. Weiter auf **Pferdemarkt**

130 m weiter  
gesamt 4,7 km



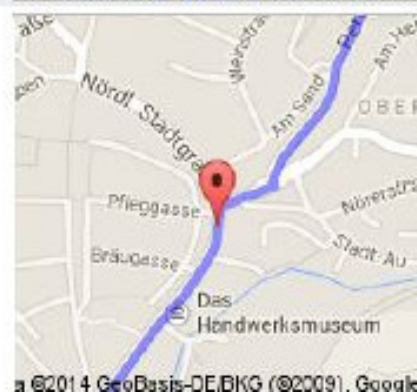
24. Rechts abbiegen auf **Östl. Stadtgraben**  
Ca. 1 Minute

400 m weiter  
gesamt 5,1 km



25. 3. Abzweigung rechts nehmen, um auf  
**Haslachner Straße** zu wechseln

98 m weiter  
gesamt 5,2 km





26. Links abbiegen auf **Perlasberger Straße**  
Ca. 2 Minuten

1,5 km weiter  
gesamt 6,7 km



©2014 GeoBasis-DE.BKG (©2009), Google



27. Nach links abbiegen, um auf **Perlasberger Straße** zu bleiben

75 m weiter  
gesamt 6,8 km



©2014 GeoBasis-DE.BKG (©2009), Google



28. 1. Abzweigung rechts nehmen, um auf **St2133** zu wechseln  
Ca. 16 Minuten

15,4 km weiter  
gesamt 22,2 km



©2014 GeoBasis-DE.BKG (©2009), Google



29. Links abbiegen auf **B533**  
Ca. 10 Minuten

13,8 km weiter  
gesamt 35,9 km



©2014 GeoBasis-DE.BKG (©2009), Google

30. Die Auffahrt Richtung **Passau/Freyung/ Grafenau/Schönberg-Süd** nehmen

190 m weiter  
gesamt 36,1 km



©2014 GeoBasis-DE.BKG (©2009), Google



31. Auf **B85** fahren  
Ca. 17 Minuten

22,1 km weiter  
gesamt 58,2 km



32. Leicht rechts abbiegen, um auf **B85** zu bleiben

230 m weiter  
gesamt 58,5 km



33. Ausfahrt Richtung **Freyung/Tschechien/  
Waldkirchen/Hauzenberg/B85/Tittling**

52 m weiter  
gesamt 58,5 km



34. Rechts abbiegen auf **PA93**  
Ca. 4 Minuten






5,8 km weiter  
gesamt 64,3 km



35. Nach rechts abbiegen, um auf **PA93** zu bleiben

240 m weiter  
gesamt 64,6 km



	<p>36. Links abbiegen auf <b>St2128</b> 2 Kreisverkehre passieren Ca. 7 Minuten</p>	<p>5,6 km weiter gesamt 70,2 km</p>
	<p>37. Nach links abbiegen, um auf <b>St2128</b> zu bleiben Ca. 10 Minuten</p>	<p>9,5 km weiter gesamt 79,6 km</p>
	<p>38. Rechts abbiegen auf <b>Kusserstraße</b></p>	<p>88 m weiter gesamt 79,7 km</p>
	<p>39. Leicht links abbiegen auf <b>Freudenseestraße</b></p>	<p>99 m weiter gesamt 79,8 km</p>
	<p>40. Im Kreisverkehr <b>erste</b> Ausfahrt (<b>Fritz-Weidinger-Straße</b>) nehmen Ca. 1 Minute</p>	<p>650 m weiter gesamt 80,5 km</p>

41. Weiter auf **Poststraße**



180 m weiter  
gesamt 80,7 km



42. Leicht links abbiegen, um auf **Poststraße** zu bleiben



69 m weiter  
gesamt 80,7 km



43. Links abbiegen auf **Brückenstraße**  
Ca. 1 Minute



400 m weiter  
gesamt 81,1 km

Gesamt: 81,1 km – ca. 1 Stunde 21 Minuten



Brückenstraße, 94051 Hauzenberg, Deutschland

gesamt 0,0 km

44. Auf **Brückenstraße** nach **Norden** Richtung  
**Bahnhofstraße** starten

> TAG 2



400 m weiter  
gesamt 400 m



45. Rechts abbiegen auf **Poststraße**



250 m weiter  
gesamt 650 m



46. Weiter auf **Fritz-Weidinger-Straße**

Den Kreisverkehr passieren  
Ca. 2 Minuten



1,0 km weiter  
gesamt 1,6 km

47. Weiter auf **St2128**

Ca. 5 Minuten



5,3 km weiter  
gesamt 6,9 km



48. Rechts abbiegen auf **Wegscheider Straße**



200 m weiter  
gesamt 7,1 km

49. Weiter auf **PA45**

Ca. 5 Minuten



5,6 km weiter  
gesamt 12,7 km



50. Rechts abbiegen auf **PA44**

Ca. 7 Minuten



6,0 km weiter  
gesamt 18,6 km



51. Links abbiegen auf **Kirchstraße**

140 m weiter  
gesamt 18,8 km



©2014 GeoBasis-DE/BKG (©2009), Google



52. Links abbiegen auf **Marktstraße/B388**  
**Sie sind bald in Österreich**  
Ca. 3 Minuten

2,0 km weiter  
gesamt 20,8 km



©2014 GeoBasis-DE/BKG (©2009), Google

53. Weiter auf **B38**  
Ca. 2 Minuten

2,7 km weiter  
gesamt 23,5 km



©2014 GeoBasis-DE/BKG (©2009), Google



54. Rechts abbiegen auf **Falkensteinstr.**

99 m weiter  
gesamt 23,6 km



©2014 Google Map data ©2014 Google



55. Leicht links abbiegen auf **Linzerstr.**  
Ca. 1 Minute

700 m weiter  
gesamt 24,3 km



©2014 Google Map data ©2014 Google

56. Weiter auf **Kollerschlag**er Bezirksstr.

700 m weiter  
gesamt 25,0 km



57. Rechts abbiegen auf **Albenödt**  
Ca. 2 Minuten

1,1 km weiter  
gesamt 26,1 km



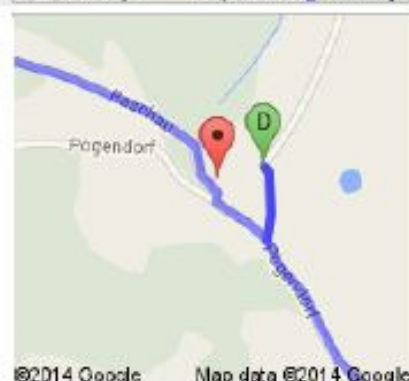
58. Leicht links abbiegen auf **Raschau**  
Ca. 3 Minuten

1,7 km weiter  
gesamt 27,8 km



59. Links abbiegen auf **Pogendorf**

110 m weiter  
gesamt 27,9 km




60. 1. Abzweigung links nehmen, um auf  
**Pogendorf** zu bleiben  
Das Ziel befindet sich auf der linken Seite.

130 m weiter  
gesamt 28,0 km



Gesamt: **28,0 km** – ca. **34 Minuten**

gesamt 0,0 km

 Pogendorf 8, 4152 Pogendorf



61. Auf **Pogendorf** nach **Südosten** starten  
Ca. 1 Minute



750 m weiter  
gesamt 750 m



62. 1. Abzweigung links nehmen, um auf  
**Pogendorf** zu bleiben  
Ca. 4 Minuten



2,0 km weiter  
gesamt 2,7 km

63. Weiter auf **St. Leonhard**  
Ca. 1 Minute



800 m weiter  
gesamt 3,5 km

64. Weiter auf **Pfaffenberg**  
Ca. 50 Sekunden



500 m weiter  
gesamt 4,0 km

65. Geradeaus auf **Leiten**



180 m weiter  
gesamt 4,2 km



66. Links abbiegen auf **Seilerstätte**  
Ca. 1 Minute

400 m weiter  
gesamt 4,6 km



67. Rechts abbiegen auf **Bräug.**

170 m weiter  
gesamt 4,8 km



68. Rechts abbiegen auf **Marktpl.**  
Das Ziel befindet sich auf der linken Seite.

45 m weiter  
gesamt 4,8 km



Gesamt: 4,8 km – ca. 10 Minuten

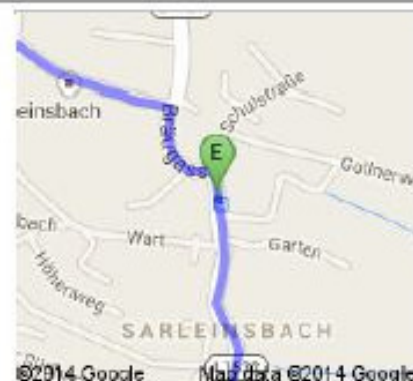


Marktplatz, 4152 Sarleinsbach

gesamt 0,0 km

69. Auf **Marktpl.** nach **Süden** Richtung **Stadlg.**  
starten

87 m weiter  
gesamt 87 m



70. Weiter auf **Am Kugelberg/Scheibstatt**  
Weiter auf Am Kugelberg

260 m weiter  
gesamt 350 m





71. Im Kreisverkehr **zweite** Ausfahrt (**Altendorf**) nehmen



200 m weiter  
gesamt 550 m

72. Weiter auf **Sarleinsbacher Bezirksstr.**  
Ca. 4 Minuten



4,0 km weiter  
gesamt 4,5 km



73. Rechts abbiegen auf **Tannberg Landesstr.**



95 m weiter  
gesamt 4,6 km

74. Weiter auf **Obermühler Landesstr.**



290 m weiter  
gesamt 4,9 km

75. Weiter auf **Hühnergeschrei**  
Ca. 2 Minuten



2,0 km weiter  
gesamt 6,9 km



76. Weiter auf **L1525**  
Ca. 2 Minuten

1,6 km weiter  
gesamt 8,4 km



77. Links abbiegen auf **Falkenstein Landesstr.**

100 m weiter  
gesamt 8,5 km



78. Im Kreisverkehr **erste** Ausfahrt (**Rohrbacher Str./B127**) nehmen  
Ca. 7 Minuten

9,1 km weiter  
gesamt 17,6 km



79. Im Kreisverkehr **erste** Ausfahrt (**Windorf**) nehmen  
Ca. 1 Minute

1,0 km weiter  
gesamt 18,6 km



80. Geradeaus auf **Dunzendorf**  
Ca. 59 Sekunden

1,1 km weiter  
gesamt 19,7 km



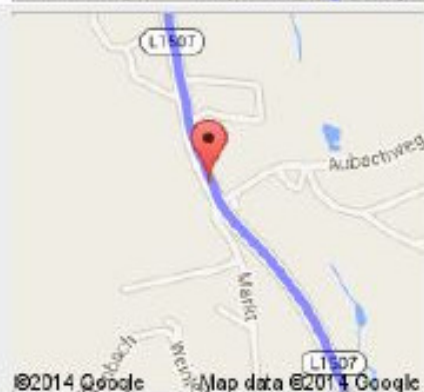
81. Weiter auf **Adsdorf**

700 m weiter  
gesamt 20,4 km



82. Weiter auf **Landshaager Bezirksstr.**  
Ca. 1 Minute

1,6 km weiter  
gesamt 22,0 km



83. Leicht rechts abbiegen auf **Reith**

600 m weiter  
gesamt 22,6 km



84. Weiter auf **Oberhart**

650 m weiter  
gesamt 23,2 km



85. Weiter auf **Unterhart**  
Ca. 47 Sekunden

1,0 km weiter  
gesamt 24,2 km



86. Weiter auf **Landshaager Bezirksstr.**  
Ca. 47 Sekunden

950 m weiter  
gesamt 25,2 km



87. Geradeaus auf **Unterhart**

700 m weiter  
gesamt 25,9 km



88. Weiter auf **St. Martiner Str.**  
Ca. 2 Minuten

2,1 km weiter  
gesamt 28,0 km



89. Geradeaus auf **Oberlandshaag**

46 m weiter  
gesamt 28,0 km



90. Rechts abbiegen auf **Aschacher Str./B131**  
Weiter auf B131  
Ca. 56 Sekunden

1,0 km weiter  
gesamt 29,0 km







91. 1. Abzweigung rechts nehmen, um auf **Grünauerstr.** zu wechseln

48 m weiter  
gesamt 29,0 km



92. 1. Abzweigung rechts nehmen, um auf **Stiftstr.** zu wechseln

300 m weiter  
gesamt 29,4 km



93. Weiter auf **Brandstätterstr.**  
Ca. 2 Minuten

2,3 km weiter  
gesamt 31,6 km



94. Weiter auf **Deinham**

900 m weiter  
gesamt 32,5 km



95. Weiter auf **Brandstatt**  
Ca. 2 Minuten

1,8 km weiter  
gesamt 34,3 km



96. Weiter auf **Brandstätter Str.**  
Ca. 2 Minuten

1,0 km weiter  
gesamt 35,4 km



©2014 Google Map data ©2014 Google



97. Links abbiegen auf **Nibelungen Str./Oberer Graben/B130**  
Ca. 58 Sekunden

500 m weiter  
gesamt 35,9 km



©2014 Google Map data ©2014 Google

98. Geradeaus auf **Eferdinger Str./Josef-Mitter-Platz/B129**  
Weiter auf Eferdinger Str./B129  
2 Kreisverkehre passieren  
Ca. 9 Minuten

9,2 km weiter  
gesamt 45,0 km

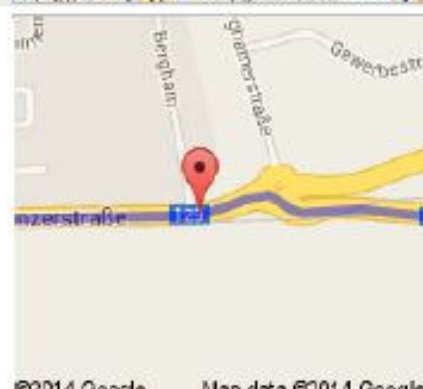


©2014 Google Map data ©2014 Google



99. Leicht links abbiegen auf **Eferdinger Str./Linzerstr./B129**

83 m weiter  
gesamt 45,1 km



©2014 Google Map data ©2014 Google



100. Im Kreisverkehr **erste** Ausfahrt (**Alkovnerstr./Theninger Str./B133**) nehmen  
Weiter auf B133  
Ca. 7 Minuten

7,0 km weiter  
gesamt 52,1 km



©2014 Google Map data ©2014 Google



101. Rechts abbiegen auf **Theninger Str.**

41 m weiter  
gesamt 52,2 km



102. 1. Abzweigung links nehmen, um auf **Breitbrunner Str.** zu wechseln

400 m weiter  
gesamt 52,6 km



103. Rechts abbiegen auf **Bahnhofstr.**

160 m weiter  
gesamt 52,7 km



104. Links abbiegen auf **Flughafenstr.**  
Den Kreisverkehr passieren  
Ca. 3 Minuten

3,3 km weiter  
gesamt 56,0 km




105. Links halten und auf **Flughafenstr.** bleiben

62 m weiter  
gesamt 56,1 km






 106. Im Kreisverkehr **zweite** Ausfahrt (**Kürnbergstr.**) nehmen  
Ca. 2 Minuten

1,2 km weiter  
gesamt 57,3 km



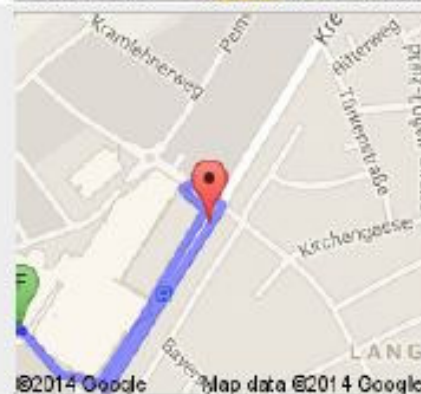
 107. Links abbiegen auf **Kremstal Str./B139**  
Ca. 1 Minute


800 m weiter  
gesamt 58,1 km



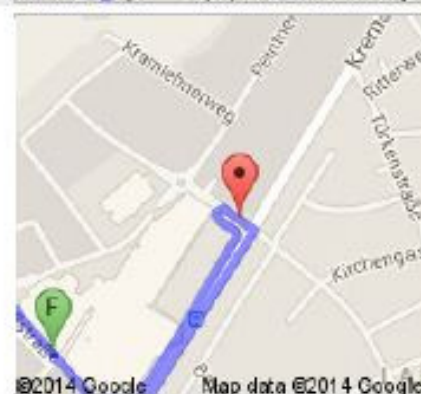
 108. Links abbiegen auf **Plus-Kauf-Straße**


64 m weiter  
gesamt 58,1 km



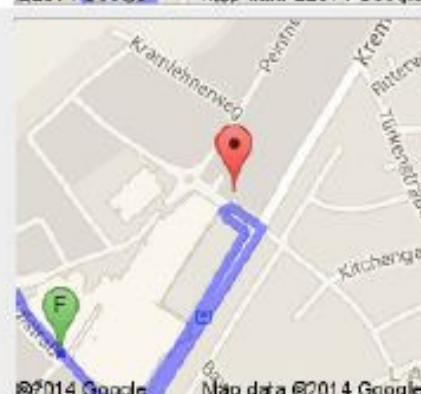
 109. 1. Abzweigung links nehmen Richtung **Plus-Kauf-Straße**

17 m weiter  
gesamt 58,2 km



 110. Links abbiegen auf **Plus-Kauf-Straße**  
Ca. 56 Sekunden

450 m weiter  
gesamt 58,6 km





111. Rechts abbiegen auf **Randlstr.**  
Das Ziel befindet sich auf der rechten Seite.

100 m weiter  
gesamt 58,7 km



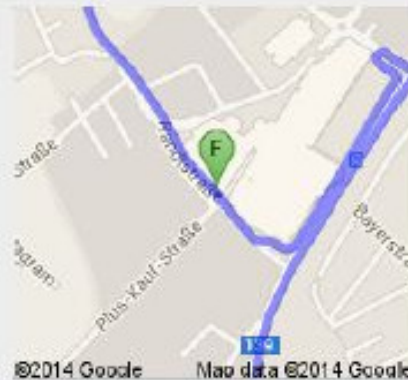
Gesamt: 58,7 km – ca. 1 Stunde 0 Minuten



**PlusCity**  
Plus-Kauf-Straße 7, 4061 Pasching

gesamt 0,0 km

112. Auf **Randlstr.** nach **Nordwesten** starten  
Ca. 1 Minute



900 m weiter  
gesamt 900 m

113. Auf **Umfahrung Doppl** fahren



450 m weiter  
gesamt 1,3 km



114. Die Auffahrt nehmen



190 m weiter  
gesamt 1,5 km



115. Im Kreisverkehr **erste** Ausfahrt (**Kürnbergstr.**)  
nehmen  
Ca. 2 Minuten



1,7 km weiter  
gesamt 3,2 km



116. Leicht rechts abbiegen auf **Dörnbacher Str.**  
Den Kreisverkehr passieren  
Ca. 3 Minuten



2,1 km weiter  
gesamt 5,4 km



117. Im Kreisverkehr **erste** Ausfahrt (**Hitzinger Str.**)  
nehmen  
Ca. 48 Sekunden



650 m weiter  
gesamt 6,0 km

118. Weiter auf **Rufinger Str.**  
Ca. 5 Minuten



3,6 km weiter  
gesamt 9,6 km

119. Weiter auf **Michaelsbergstr.**  
Ca. 51 Sekunden



550 m weiter  
gesamt 10,1 km



120. Im Kreisverkehr **zweite** Ausfahrt (**Leondinger Str.**)  
nehmen  
Ca. 3 Minuten



1,8 km weiter  
gesamt 11,9 km



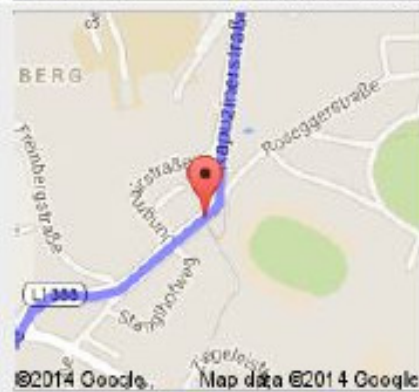
121. Weiter auf **Roseggerstr.**

230 m weiter  
gesamt 12,2 km



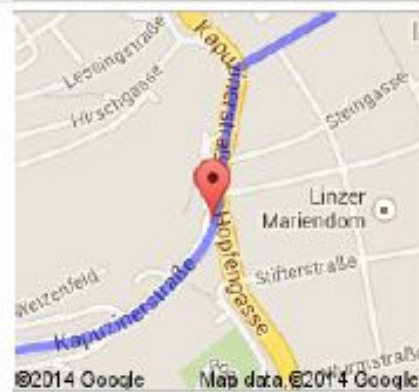
122. Leicht links abbiegen auf **Kapuzinerstr.**  
Ca. 2 Minuten

1,0 km weiter  
gesamt 13,1 km



123. Leicht links abbiegen auf **Hopfeng./B139**  
Weiter auf B139

230 m weiter  
gesamt 13,4 km



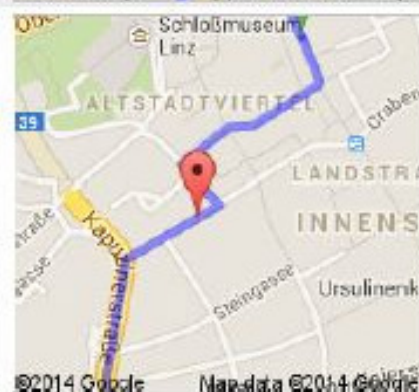
124. 3. Abzweigung rechts nehmen, um auf  
**Klammstr.** zu wechseln

180 m weiter  
gesamt 13,6 km



125. Links abbiegen auf **Promenade**

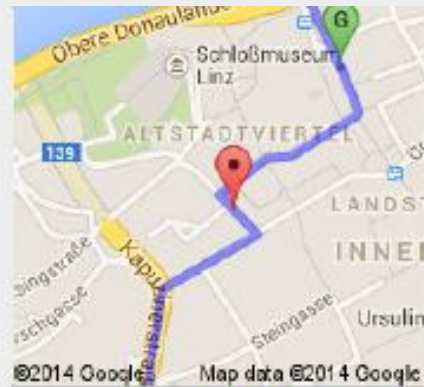
92 m weiter  
gesamt 13,7 km





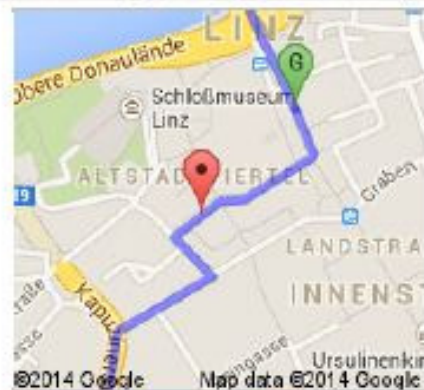
126. 1. Abzweigung rechts nehmen, um auf **Theaterg.** zu wechseln

98 m weiter  
gesamt 13,8 km



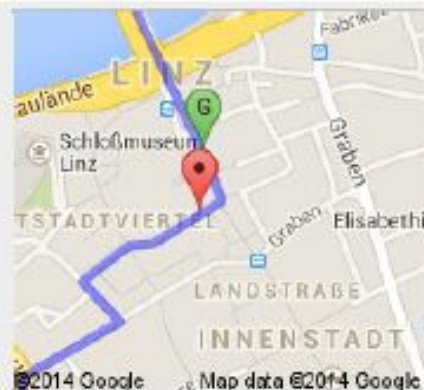
127. **Theaterg.** verläuft leicht nach rechts und wird zu **Klosterstr.**

180 m weiter  
gesamt 13,9 km



128. Links abbiegen auf **Hauptpl.**

88 m weiter  
gesamt 14,0 km



Gesamt: 14,0 km – ca, 20 Minuten



Hauptplatz, Linz

gesamt 0,0 km

129. Auf **Hauptpl.** nach **Nordwesten** Richtung **Rathausg.** starten

140 m weiter  
gesamt 140 m



> TAG 3

130. Geradeaus auf **Nibelungenbrücke/B129**  
Weiter auf B129  
Ca, 55 Sekunden

550 m weiter  
gesamt 700 m





131. Links abbiegen auf **Hauptstr./Rohrbacher Str./B127**  
Weiter auf B127  
Ca. 9 Minuten



9,4 km weiter  
gesamt 10,1 km



132. Links abbiegen auf **Bahnhofstr.**  
Das Ziel befindet sich auf der linken Seite.  
Ca. 2 Minuten



600 m weiter  
gesamt 10,7 km

Gesamt: 10,7 km – ca. 13 Minuten



Bahnhofstraße 2, 4100 Ottensheim

gesamt 0,0 km

133. Auf **Bahnhofstr.** nach **Norden** Richtung  
**Innerer Graben** starten  
Ca. 1 Minute



600 m weiter  
gesamt 600 m



134. Links abbiegen auf **Rohrbacher Str./B127**  
Ca. 1 Minute



700 m weiter  
gesamt 1,3 km





135. Links abbiegen auf **Aschacher Str./B131**  
Weiter auf B131  
Den Kreisverkehr passieren  
Ca. 13 Minuten

14,8 km weiter  
gesamt 16,1 km



136. Rechts abbiegen auf **Nibelungen Str./B130**  
Ca. 21 Minuten

26,7 km weiter  
gesamt 42,8 km



137. Links abbiegen auf **Sauwald Str./B136**

26 m weiter  
gesamt 42,8 km



138. Nach rechts abbiegen, um auf **Sauwald Str./B136** zu bleiben  
Ca. 1 Minute

650 m weiter  
gesamt 43,5 km



139. Nach rechts abbiegen, um auf **Sauwald Str./B136** zu bleiben  
Ca. 4 Minuten

3,8 km weiter  
gesamt 47,2 km





140. Nach links abbiegen, um auf **Sauwald Str./B136** zu bleiben  
Ca. 14 Minuten

15,6 km weiter  
gesamt 62,8 km



141. Rechts abbiegen auf **Hofmark/Sauwald Str./B136**

89 m weiter  
gesamt 62,9 km



142. 1. Abzweigung links nehmen, um auf **Hofmark/Sauwald Str./B136** zu bleiben  
Weiter auf Sauwald Str./B136  
Den Kreisverkehr passieren  
Ca. 10 Minuten

10,8 km weiter  
gesamt 73,7 km



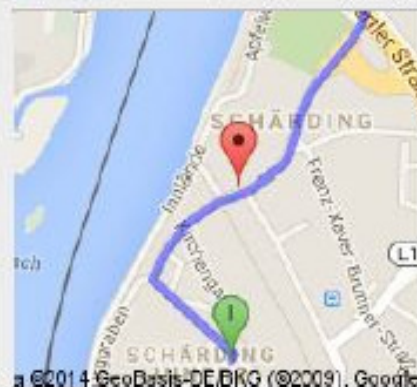
143. Links abbiegen auf **Passauer Str./B136**  
Weiter auf Passauer Str.  
Den Kreisverkehr passieren  
Ca. 3 Minuten

1,2 km weiter  
gesamt 74,9 km



144. Weiter auf **Wieningerstr.**

180 m weiter  
gesamt 75,1 km





145. Links abbiegen auf **Unterer Stadtpl.**

190 m weiter  
gesamt 75,3 km



© 2014 GeoBasis-DE/BKG (© 2009), Google



146. 2. Abzweigung rechts nehmen, um auf **Oberer Stadtpl.** zu wechseln

10 m weiter  
gesamt 75,3 km



© 2014 GeoBasis-DE/BKG (© 2009), Google

Gesamt: **75,3 km** – ca. **1 Stunde 10 Minuten**



Oberer Stadtplatz, 4780 Schärding

**Michael Smogavetz zu erreichen unter:**  
**+43 - (0)699 - 11 32 44 05**