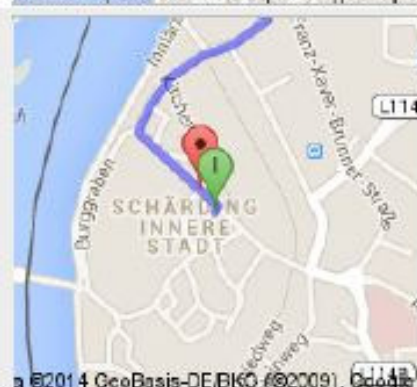




145, Links abbiegen auf **Unterer Stadtpl.**

190 m weiter  
gesamt 75,3 km



146. 2. Abzweigung rechts nehmen, um auf **Oberer Stadtpl.** zu wechseln

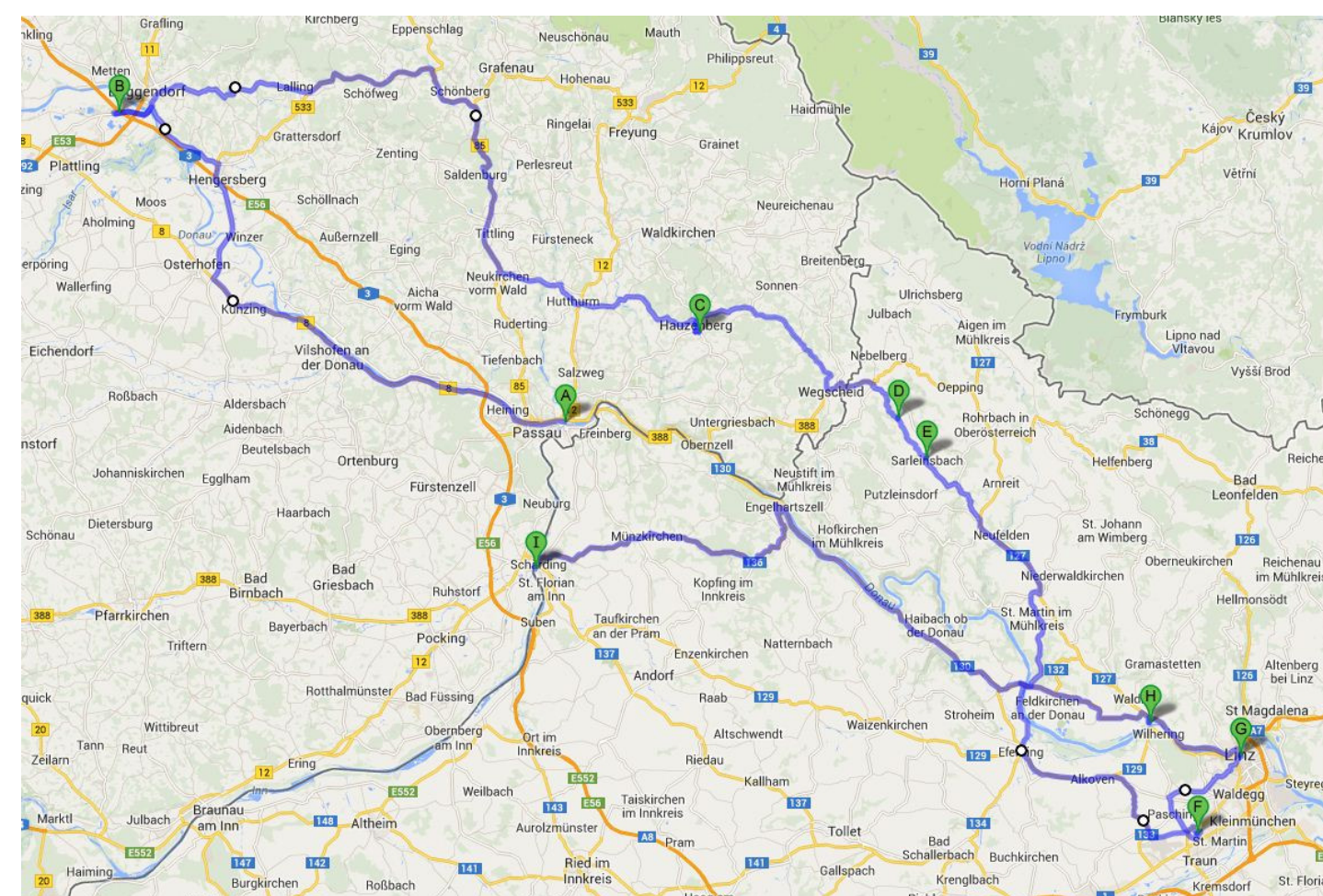
10 m weiter  
gesamt 75,3 km



Oberer Stadtplatz, 4780 Schärding

Gesamt: 75,3 km – ca. 1 Stunde 10 Minuten

Michael Smogavetz zu erreichen unter:  
**+43 - (0)699 - 11 32 44 05**



# Routerbuch



# Zeitplan

Michael Smogavetz zu erreichen unter:  
**+43 - (0)699 - 11 32 44 05**

12.6. Passau - Hauzenberg				
ZEIT	WAS	DAUER	ORT	ADRESSE
08:00	Station	60 min	Passau, Landratsamt	94032 Passau, Domplatz 11
09:00	Abfahrt	60 min	Passau	
10:00	Ankunft		Deggendorf	
10:00	Station	240 min	Deggendorf, Effizienzhaus Plus	94469 Deggendorf (Fischerdorf), Deggendorfer Straße 74
14:00	Abfahrt	100 min	Deggendorf	
15:40	Ankunft		Hauzenberg	
15:40	Station	90 min	Hauzenberg	94051 Hauzenberg, Festplatz, Brückenstraße
17:10	Hotel beziehen	50 min	Hauzenberg, Gasthaus Stempfinger-Hansl	94051 Hauzenberg, Am Rathaus 6
18:00	Abendprogramm	120 min	Hauzenberg, Steinwelten	94051 Hauzenberg, Passauer Str. 11
20:00	Tag 1 Ende			

13.6. Hauzenberg - Linz				
ZEIT	WAS	DAUER	ORT	ADRESSE
08:30	Abfahrt	45 min	Hauzenberg	
09:15	Ankunft		Pogendorf	
09:15	Station	120 min	Pogendorf, Mauracherhof	4152 Sarleinsbach, Pogendorf 8
11:15	Abfahrt	10 min	Pogendorf	
11:25	Ankunft		Sarleinsbach	
11:30	Station	120 min	Sarleinsbach	4152 Sarleinsbach, Marktplatz
13:30	Abfahrt	75 min	Sarleinsbach	
14:45	Ankunft		Pasching	
14:45	Station	45 min	Pasching, Plus City	4061 Pasching, Plus-Kauf-Straße 7
15:30	Abfahrt	25 min	Pasching	
15:55	Ankunft		Linz	
15:55	Station am Hauptplatz	120 min	Linz	4020 Linz, Hauptplatz
17:55	Hotel beziehen	50 min	Linz, Hotel Schwarzer Bär	4020 Linz, Herrenstraße 11
18:45	Abendessen	75 min	Linz	
20:00	Führung	90 min	Linz	4020 Linz, Altstadt
21:30	Tag 2 Ende			

14.6. Linz - Schärding				
ZEIT	WAS	DAUER	ORT	ADRESSE
09:45	Abfahrt	20 min	Linz	
10:20	Ankunft		Ottensheim	
10:20	Station	90 min	Ottensheim	4100 Ottensheim, Marktplatz / Bahnhofstraße 2
11:50	Abfahrt	90 min	Ottensheim	
13:20	Ankunft		Schärding	
13:20	Station	30 min	Schärding	4780 Schärding, Oberer Stadtplatz
13:50	Station	150 min	Schärding, Kubinsaal	4780 Schärding, Schloßgasse 9
16:20	offizielles Ende			
16:20	Tag 3 Ende			


140. Nach links abbiegen, um auf **Sauwald Str./B136** zu bleiben  
Ca. 14 Minuten



©2014 Google Map data ©2014 Google

15,6 km weiter  
gesamt 62,8 km

141. Rechts abbiegen auf **Hofmark/Sauwald Str./B136**



©2014 Google Map data ©2014 Google

89 m weiter  
gesamt 62,9 km


142. 1. Abzweigung links nehmen, um auf **Hofmark/Sauwald Str./B136** zu bleiben  
Weiter auf Sauwald Str./B136  
Den Kreisverkehr passieren  
Ca. 10 Minuten



©2014 Google Map data ©2014 Google

10,8 km weiter  
gesamt 73,7 km

143. Links abbiegen auf **Passauer Str./B136**  
Weiter auf Passauer Str.  
Den Kreisverkehr passieren  
Ca. 3 Minuten



©2014 GeoBasis-DE/BKG (©2009), Google

1,2 km weiter  
gesamt 74,9 km

144. Weiter auf **Wieningerstr.**



©2014 GeoBasis-DE/BKG (©2009), Google

180 m weiter  
gesamt 75,1 km



135. Links abbiegen auf **Aschacher Str./B131**  
Weiter auf B131  
Den Kreisverkehr passieren  
Ca. 13 Minuten

14,8 km weiter  
gesamt 16,1 km



136. Rechts abbiegen auf **Nibelungen Str./B130**  
Ca. 21 Minuten

26,7 km weiter  
gesamt 42,8 km



137. Links abbiegen auf **Sauwald Str./B136**

26 m weiter  
gesamt 42,8 km



138. Nach rechts abbiegen, um auf **Sauwald Str./B136** zu bleiben  
Ca. 1 Minute

650 m weiter  
gesamt 43,5 km



139. Nach rechts abbiegen, um auf **Sauwald Str./B136** zu bleiben  
Ca. 4 Minuten

3,8 km weiter  
gesamt 47,2 km



## > TAG 1

### Route nach Oberer Stadtplatz, 4780 Schärding

333 km – ca. 5 Stunden 42 Minuten

Tag 1, 12.6.: Passau - Deggendorf - Hauzenberg.....142 km

Tag 2, 13.6.: Hauzenberg - Pogendorf - Sarleinsbach - Pasching - Linz., 106 km

Tag 3, 14.6.: Linz - Ottensheim - Schärding.....86 km



Domplatz 11, 94032 Passau, Deutschland

1. Auf **Domplatz** nach **Osten** starten

2 m weiter  
gesamt 2 m



2. Links Richtung **Steinweg** abbiegen

57 m weiter  
gesamt 59 m



3. Links abbiegen auf **Steinweg**

240 m weiter  
gesamt 300 m



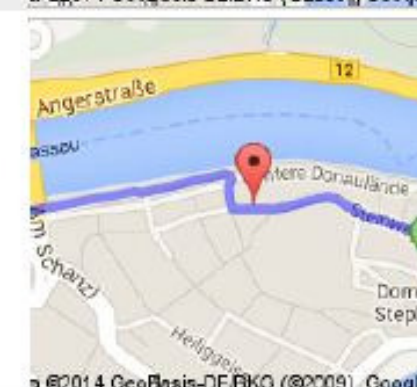
4. Weiter auf **Rindermarkt**

160 m weiter  
gesamt 450 m



5. Rechts abbiegen auf **Nagelschmiedgasse**

38 m weiter  
gesamt 500 m

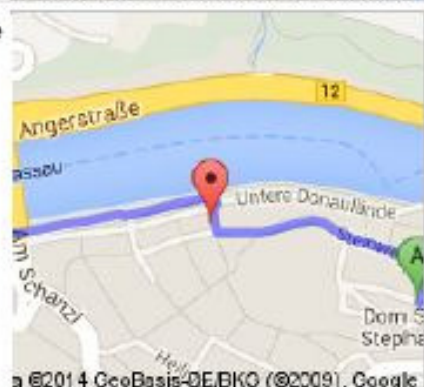




↗ 6. Leicht rechts abbiegen auf **Untere Donaulände** 15 m weiter  
gesamt 500 m



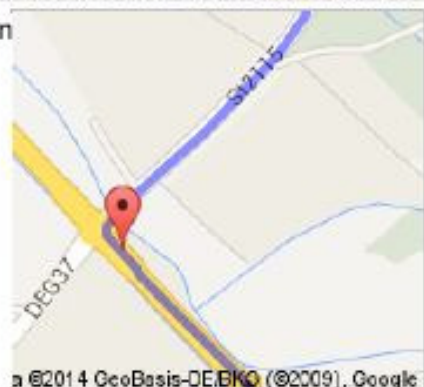
↙ 7. Links abbiegen auf **Fritz-Schäffer-Promenade** 350 m weiter  
gesamt 850 m



8. Weiter auf **Regensburger Straße/B8**  
Weiter auf B8  
Ca. 29 Minuten 35,5 km weiter  
gesamt 36,3 km



↗ 9. Im Kreisverkehr **erste** Ausfahrt (**St2115**) nehmen  
Ca. 4 Minuten 4,9 km weiter  
gesamt 41,2 km



↙ 10. Leicht links abbiegen auf **St2125**  
Ca. 4 Minuten 4,8 km weiter  
gesamt 46,0 km



↙ 131. Links abbiegen auf **Hauptstr./Rohrbacher Str./B127**  
Weiter auf B127  
Ca. 9 Minuten 9,4 km weiter  
gesamt 10,1 km



↙ 132. Links abbiegen auf **Bahnhofstr.**  
Das Ziel befindet sich auf der linken Seite.  
Ca. 2 Minuten 600 m weiter  
gesamt 10,7 km



**Gesamt: 10,7 km – ca. 13 Minuten**  
gesamt 0,0 km

**Bahnhofstraße 2, 4100 Ottensheim**

133. Auf **Bahnhofstr.** nach **Norden** Richtung  
**Innerer Graben** starten  
Ca. 1 Minute 600 m weiter  
gesamt 600 m

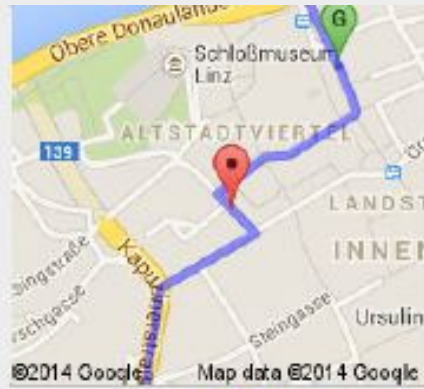


↙ 134. Links abbiegen auf **Rohrbacher Str./B127**  
Ca. 1 Minute 700 m weiter  
gesamt 1,3 km

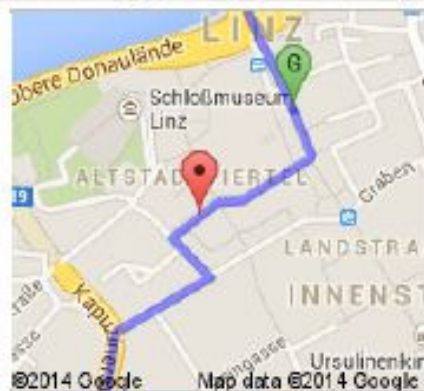




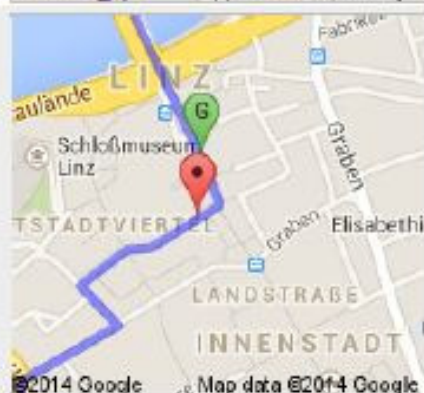
126. 1. Abzweigung rechts nehmen, um auf **Theaterg.** zu wechseln  
98 m weiter  
gesamt 13,8 km



127. **Theaterg.** verläuft leicht nach rechts und wird zu **Klosterstr.**  
180 m weiter  
gesamt 13,9 km



128. Links abbiegen auf **Hauptpl.**  
88 m weiter  
gesamt 14,0 km

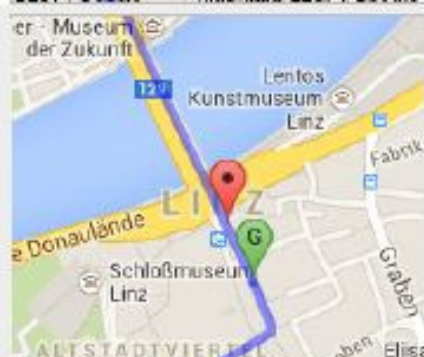


 **Hauptplatz, Linz**  
Gesamt: 14,0 km – ca. 20 Minuten  
gesamt 0,0 km

129. Auf **Hauptpl.** nach **Nordwesten** Richtung **Rathausg.** starten

> **TAG 3**

130. Geradeaus auf **Nibelungenbrücke/B129**  
Weiter auf B129  
Ca. 55 Sekunden



140 m weiter  
gesamt 140 m

550 m weiter  
gesamt 700 m

11. Weiter auf **B533**  
Ca. 1 Minute



1,5 km weiter  
gesamt 47,5 km

12. Ausfahrt Richtung **B533**



190 m weiter  
gesamt 47,7 km

13. Rechts abbiegen auf **B533**



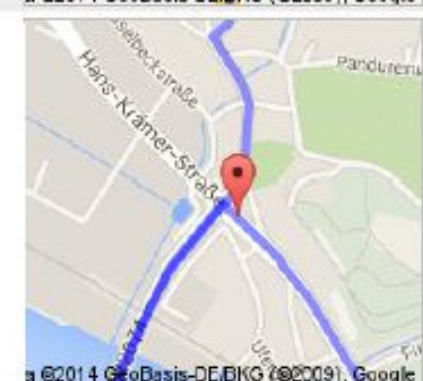
90 m weiter  
gesamt 47,8 km

14. Weiter auf **St2125**  
Ca. 10 Minuten



8,5 km weiter  
gesamt 56,3 km

15. Links abbiegen auf **Hauptstraße**  
Ca. 3 Minuten



2,5 km weiter  
gesamt 58,8 km



16. Weiter auf **St2074**  
Ca. 56 Sekunden

1,2 km weiter  
gesamt 60,0 km



17. Rechts abbiegen auf **Lärchenstraße**


150 m weiter  
gesamt 60,1 km



18. Rechts abbiegen auf **Deggendorfer Straße**  
Das Ziel befindet sich auf der linken Seite.  
Ca. 58 Sekunden

350 m weiter  
gesamt 60,5 km



 Deggendorfer Straße 74, 94469 Deggendorf, Deutschland

Gesamt: 60,5 km — ca. 56 Minuten  
gesamt 0,0 km

19. Auf **Deggendorfer Straße** nach **Osten** starten  
Ca. 45 Sekunden

350 m weiter  
gesamt 350 m



20. Rechts Richtung **St2074** abbiegen  
Ca. 1 Minute

500 m weiter  
gesamt 850 m



121. Weiter auf **Roseggerstr.**

230 m weiter  
gesamt 12,2 km



122. Leicht links abbiegen auf **Kapuzinerstr.**  
Ca. 2 Minuten

1,0 km weiter  
gesamt 13,1 km



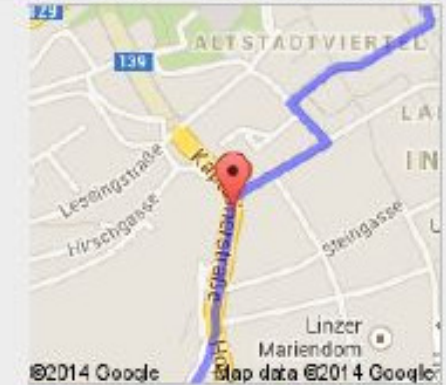
123. Leicht links abbiegen auf **Hopfeng./B139**  
Weiter auf B139

230 m weiter  
gesamt 13,4 km



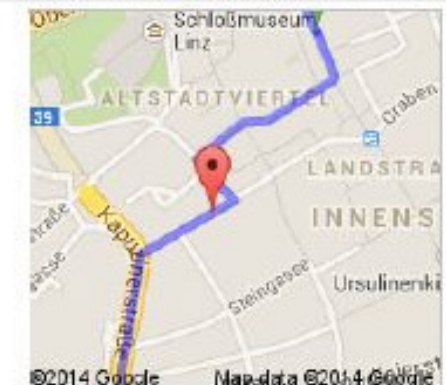
124. 3. Abzweigung rechts nehmen, um auf  
**Klammstr.** zu wechseln

180 m weiter  
gesamt 13,6 km



125. Links abbiegen auf **Promenade**

92 m weiter  
gesamt 13,7 km





➤ 116. Leicht rechts abbiegen auf **Dörnbacher Str.**  
Den Kreisverkehr passieren  
Ca. 3 Minuten



2,1 km weiter  
gesamt 5,4 km

➤ 117. Im Kreisverkehr **erste** Ausfahrt (**Hitzinger Str.**)  
nehmen  
Ca. 48 Sekunden



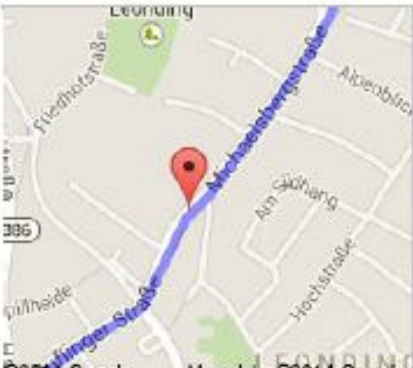
650 m weiter  
gesamt 6,0 km

118. Weiter auf **Rufinger Str.**  
Ca. 5 Minuten



3,6 km weiter  
gesamt 9,6 km

119. Weiter auf **Michaelsbergstr.**  
Ca. 51 Sekunden



550 m weiter  
gesamt 10,1 km

➤ 120. Im Kreisverkehr **zweite** Ausfahrt (**Leondinger Str.**)  
nehmen  
Ca. 3 Minuten



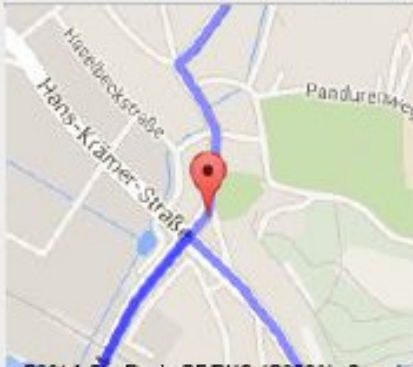
1,8 km weiter  
gesamt 11,9 km

➤ 21. Rechts abbiegen auf **St2074**  
Ca. 5 Minuten




3,7 km weiter  
gesamt 4,5 km

22. Weiter auf **Untere Vorstadt**



100 m weiter  
gesamt 4,6 km

23. Weiter auf **Pferdemarkt**



130 m weiter  
gesamt 4,7 km

➤ 24. Rechts abbiegen auf **Östl. Stadtgraben**  
Ca. 1 Minute



400 m weiter  
gesamt 5,1 km

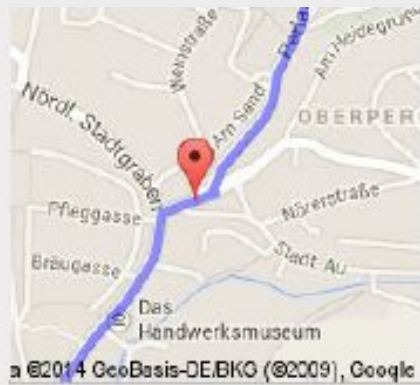
➤ 25. 3. Abzweigung rechts nehmen, um auf **Haslachner Straße** zu wechseln



98 m weiter  
gesamt 5,2 km



26. Links abbiegen auf **Perlasberger Straße**  
Ca. 2 Minuten  
1,5 km weiter  
gesamt 6,7 km



27. Nach links abbiegen, um auf **Perlasberger Straße** zu bleiben  
75 m weiter  
gesamt 6,8 km



28. 1. Abzweigung rechts nehmen, um auf **St2133** zu wechseln  
Ca. 16 Minuten  
15,4 km weiter  
gesamt 22,2 km



29. Links abbiegen auf **B533**  
Ca. 10 Minuten  
13,8 km weiter  
gesamt 35,9 km



30. Die Auffahrt Richtung **Passau/Freyung/ Grafenau/Schönberg-Süd** nehmen  
190 m weiter  
gesamt 36,1 km



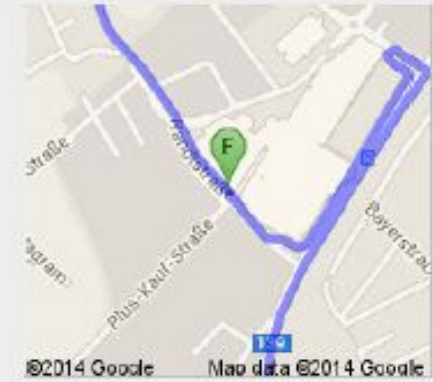
111. Rechts abbiegen auf **Randlstr.**  
Das Ziel befindet sich auf der rechten Seite.  
100 m weiter  
gesamt 58,7 km



Gesamt: 58,7 km — ca. 1 Stunde 0 Minuten

**PlusCity**  
Plus-Kauf-Straße 7, 4061 Pasching  
gesamt 0,0 km

112. Auf **Randlstr.** nach **Nordwesten** starten  
Ca. 1 Minute  
900 m weiter  
gesamt 900 m



113. Auf **Umfahrung Doppl** fahren  
450 m weiter  
gesamt 1,3 km



114. Die Auffahrt nehmen  
190 m weiter  
gesamt 1,5 km



115. Im Kreisverkehr **erste** Ausfahrt (**Kürnbergstr.**) nehmen  
Ca. 2 Minuten  
1,7 km weiter  
gesamt 3,2 km



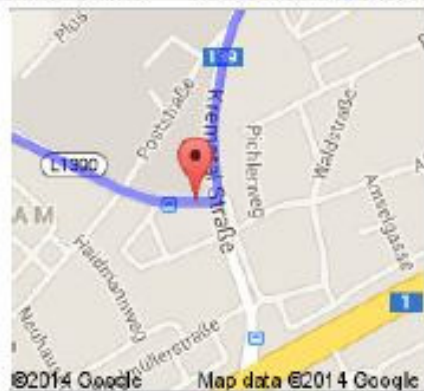


106. Im Kreisverkehr **zweite** Ausfahrt (**Kürnbergstr.**) nehmen  
Ca. 2 Minuten



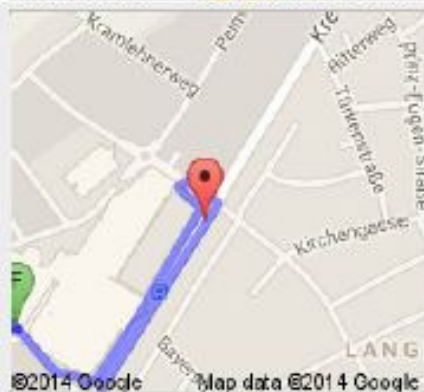
1,2 km weiter  
gesamt 57,3 km

107. Links abbiegen auf **Kremstal Str./B139**  
Ca. 1 Minute



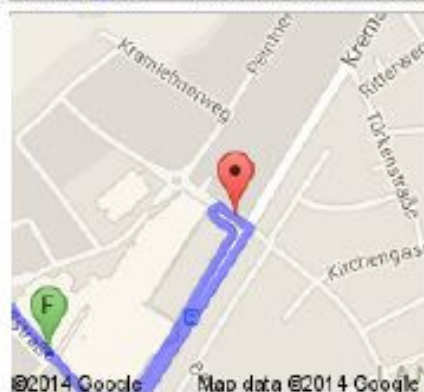
800 m weiter  
gesamt 58,1 km

108. Links abbiegen auf **Plus-Kauf-Straße**



64 m weiter  
gesamt 58,1 km

109. 1. Abzweigung links nehmen Richtung **Plus-Kauf-Straße**



17 m weiter  
gesamt 58,2 km

110. Links abbiegen auf **Plus-Kauf-Straße**  
Ca. 56 Sekunden



450 m weiter  
gesamt 58,6 km

31. Auf **B85** fahren  
Ca. 17 Minuten



22,1 km weiter  
gesamt 58,2 km

32. Leicht rechts abbiegen, um auf **B85** zu bleiben



230 m weiter  
gesamt 58,5 km

33. Ausfahrt Richtung **Freyung/Tschechien/Waldkirchen/Hauzenberg/B85/Tittling**



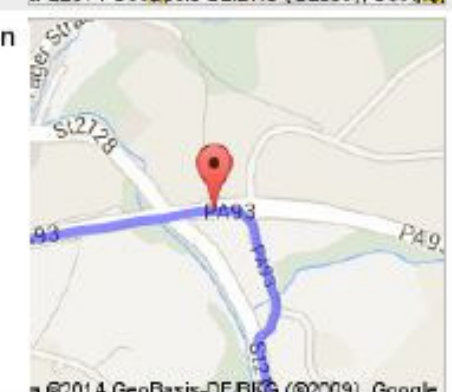
52 m weiter  
gesamt 58,5 km

34. Rechts abbiegen auf **PA93**  
Ca. 4 Minuten



5,8 km weiter  
gesamt 64,3 km

35. Nach rechts abbiegen, um auf **PA93** zu bleiben



240 m weiter  
gesamt 64,6 km



36. Links abbiegen auf **St2128**  
2 Kreisverkehre passieren  
Ca. 7 Minuten



5,6 km weiter  
gesamt 70,2 km

37. Nach links abbiegen, um auf **St2128** zu bleiben  
Ca. 10 Minuten



9,5 km weiter  
gesamt 79,6 km

38. Rechts abbiegen auf **Kusserstraße**



88 m weiter  
gesamt 79,7 km

39. Leicht links abbiegen auf **Freudenseestraße**



99 m weiter  
gesamt 79,8 km

40. Im Kreisverkehr **erste** Ausfahrt (**Fritz-Weidinger-Straße**) nehmen  
Ca. 1 Minute



650 m weiter  
gesamt 80,5 km

101. Rechts abbiegen auf **Theninger Str.**



41 m weiter  
gesamt 52,2 km

102. 1. Abzweigung links nehmen, um auf **Breitrunner Str.** zu wechseln



400 m weiter  
gesamt 52,6 km

103. Rechts abbiegen auf **Bahnhofstr.**



160 m weiter  
gesamt 52,7 km

104. Links abbiegen auf **Flughafenstr.**  
Den Kreisverkehr passieren  
Ca. 3 Minuten



3,3 km weiter  
gesamt 56,0 km

105. Links halten und auf **Flughafenstr.** bleiben



62 m weiter  
gesamt 56,1 km



96. Weiter auf **Brandstätter Str.**  
Ca. 2 Minuten

1,0 km weiter  
gesamt 35,4 km



97. Links abbiegen auf **Nibelungen Str./Oberer Graben/B130**  
Ca. 58 Sekunden

500 m weiter  
gesamt 35,9 km



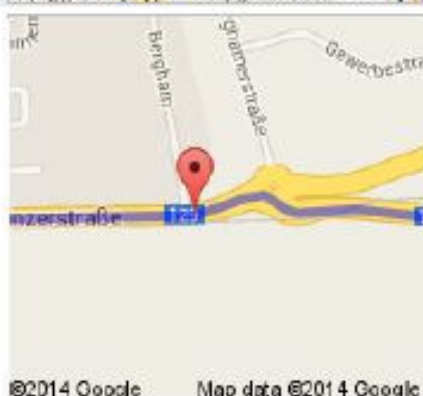
98. Geradeaus auf **Eferdinger Str./Josef-Mitter-Platz/B129**  
Weiter auf Eferdinger Str./B129  
2 Kreisverkehre passieren  
Ca. 9 Minuten

9,2 km weiter  
gesamt 45,0 km



99. Leicht links abbiegen auf **Eferdinger Str./Linzerstr./B129**

83 m weiter  
gesamt 45,1 km



100. Im Kreisverkehr **erste** Ausfahrt (**Alkovnerstr./Theninger Str./B133**) nehmen  
Weiter auf B133  
Ca. 7 Minuten

7,0 km weiter  
gesamt 52,1 km



41. Weiter auf **Poststraße**

180 m weiter  
gesamt 80,7 km



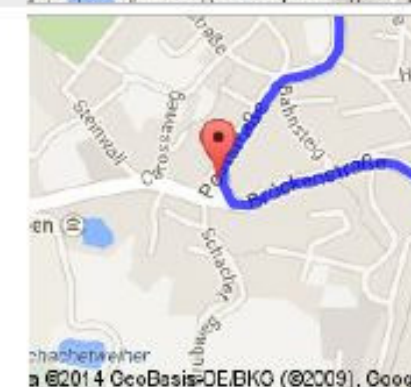
42. Leicht links abbiegen, um auf **Poststraße** zu bleiben

69 m weiter  
gesamt 80,7 km



43. Links abbiegen auf **Brückenstraße**  
Ca. 1 Minute

400 m weiter  
gesamt 81,1 km



Gesamt: 81,1 km – ca. 1 Stunde 21 Minuten



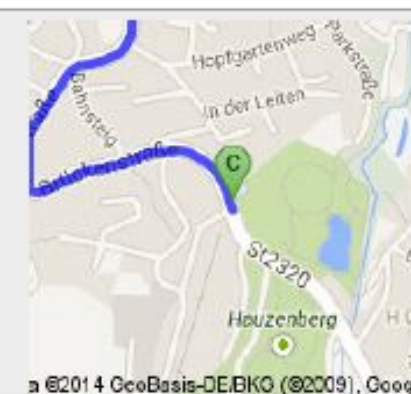
Brückenstraße, 94051 Hauzenberg, Deutschland

gesamt 0,0 km

44. Auf **Brückenstraße** nach **Norden** Richtung **Bahnhofstraße** starten

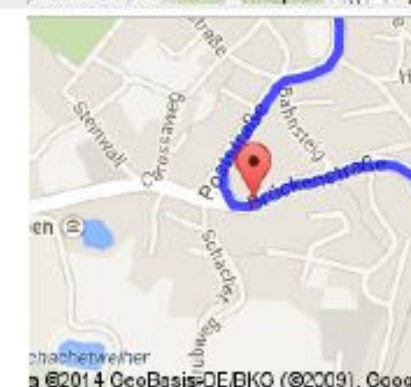
> TAG 2

400 m weiter  
gesamt 400 m



45. Rechts abbiegen auf **Poststraße**

250 m weiter  
gesamt 650 m





46. Weiter auf **Fritz-Weidinger-Straße**

Den Kreisverkehr passieren  
Ca. 2 Minuten



1,0 km weiter  
gesamt 1,6 km

47. Weiter auf **St2128**

Ca. 5 Minuten



5,3 km weiter  
gesamt 6,9 km



48. Rechts abbiegen auf **Wegscheider Straße**



200 m weiter  
gesamt 7,1 km

49. Weiter auf **PA45**

Ca. 5 Minuten



5,6 km weiter  
gesamt 12,7 km



50. Rechts abbiegen auf **PA44**

Ca. 7 Minuten



6,0 km weiter  
gesamt 18,6 km

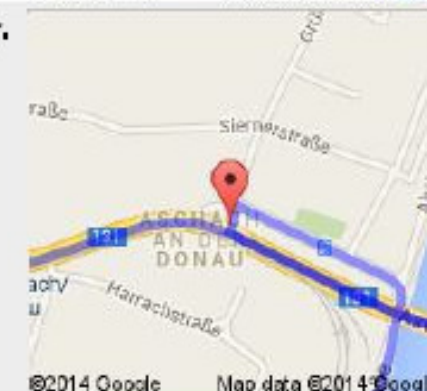


91. 1. Abzweigung rechts nehmen, um auf **Grünauerstr.** zu wechseln

48 m weiter  
gesamt 29,0 km



92. 1. Abzweigung rechts nehmen, um auf **Stiftstr.** zu wechseln



300 m weiter  
gesamt 29,4 km

93. Weiter auf **Brandstätterstr.**  
Ca. 2 Minuten



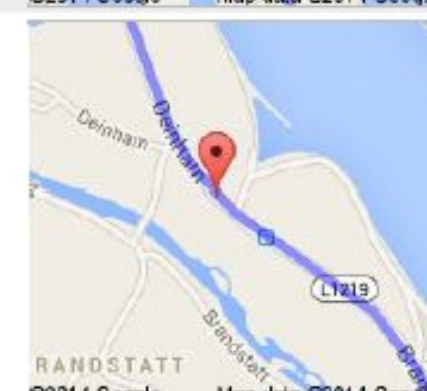
2,3 km weiter  
gesamt 31,6 km

94. Weiter auf **Deinham**



900 m weiter  
gesamt 32,5 km

95. Weiter auf **Brandstatt**  
Ca. 2 Minuten



1,8 km weiter  
gesamt 34,3 km



86. Weiter auf **Landshaager Bezirksstr.**  
Ca. 47 Sekunden



950 m weiter  
gesamt 25,2 km

87. Geradeaus auf **Unterhart**



700 m weiter  
gesamt 25,9 km

88. Weiter auf **St. Martin Str.**  
Ca. 2 Minuten



2,1 km weiter  
gesamt 28,0 km

89. Geradeaus auf **Oberlandshaag**



46 m weiter  
gesamt 28,0 km

90. Rechts abbiegen auf **Aschacher Str./B131**  
Weiter auf B131  
Ca. 56 Sekunden



1,0 km weiter  
gesamt 29,0 km



51. Links abbiegen auf **Kirchstraße**

140 m weiter  
gesamt 18,8 km



52. Links abbiegen auf **Marktstraße/B388**  
**Sie sind bald in Österreich**  
Ca. 3 Minuten



2,0 km weiter  
gesamt 20,8 km

53. Weiter auf **B38**  
Ca. 2 Minuten



2,7 km weiter  
gesamt 23,5 km



54. Rechts abbiegen auf **Falkensteinstr.**

99 m weiter  
gesamt 23,6 km



55. Leicht links abbiegen auf **Linzerstr.**  
Ca. 1 Minute

700 m weiter  
gesamt 24,3 km





56, Weiter auf **Kollerschlag**er Bezirksstr.
700 m weiter  
gesamt 25,0 km

57. Rechts abbiegen auf **Albenöd**t  
Ca. 2 Minuten
1,1 km weiter  
gesamt 26,1 km

58. Leicht links abbiegen auf **Raschau**  
Ca. 3 Minuten
1,7 km weiter  
gesamt 27,8 km

59. Links abbiegen auf **Pogendorf**
110 m weiter  
gesamt 27,9 km

59. Links abbiegen auf **Pogendorf**
110 m weiter  
gesamt 27,9 km

59. Links abbiegen auf **Pogendorf**
110 m weiter  
gesamt 27,9 km

59. Links abbiegen auf **Pogendorf**
110 m weiter  
gesamt 27,9 km

81, Weiter auf **Adsdorf**
700 m weiter  
gesamt 20,4 km

82. Weiter auf **Landshaager Bezirksstr.**  
Ca. 1 Minute
1,6 km weiter  
gesamt 22,0 km

83. Leicht rechts abbiegen auf **Reith**
600 m weiter  
gesamt 22,6 km

84. Weiter auf **Oberhart**
650 m weiter  
gesamt 23,2 km

85. Weiter auf **Unterhart**  
Ca. 47 Sekunden
1,0 km weiter  
gesamt 24,2 km

85. Weiter auf **Unterhart**  
Ca. 47 Sekunden
1,0 km weiter  
gesamt 24,2 km

85. Weiter auf **Unterhart**  
Ca. 47 Sekunden
1,0 km weiter  
gesamt 24,2 km



76. Weiter auf **L1525**  
Ca. 2 Minuten



1,6 km weiter  
gesamt 8,4 km



77. Links abbiegen auf **Falkenstein Landesstr.**



100 m weiter  
gesamt 8,5 km



78. Im Kreisverkehr **erste** Ausfahrt (**Rohrbacher Str./B127**) nehmen  
Ca. 7 Minuten



9,1 km weiter  
gesamt 17,6 km



79. Im Kreisverkehr **erste** Ausfahrt (**Windorf**) nehmen  
Ca. 1 Minute



1,0 km weiter  
gesamt 18,6 km

80. Geradeaus auf **Dunzendorf**  
Ca. 59 Sekunden



1,1 km weiter  
gesamt 19,7 km

61. Auf **Pogendorf** nach **Südosten** starten  
Ca. 1 Minute



750 m weiter  
gesamt 750 m

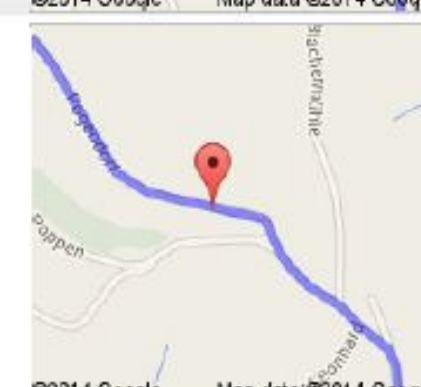


62. 1. Abzweigung links nehmen, um auf **Pogendorf** zu bleiben  
Ca. 4 Minuten



2,0 km weiter  
gesamt 2,7 km

63. Weiter auf **St. Leonhard**  
Ca. 1 Minute



800 m weiter  
gesamt 3,5 km

64. Weiter auf **Pfaffenberg**  
Ca. 50 Sekunden



500 m weiter  
gesamt 4,0 km

65. Geradeaus auf **Leiten**



180 m weiter  
gesamt 4,2 km



66. Links abbiegen auf **Seilerstätte**  
Ca. 1 Minute

400 m weiter  
gesamt 4,6 km

©2014 Google Map data ©2014 Google

67. Rechts abbiegen auf **Bräug.**

170 m weiter  
gesamt 4,8 km

©2014 Google Map data ©2014 Google

68. Rechts abbiegen auf **Marktpl.**  
Das Ziel befindet sich auf der linken Seite.

45 m weiter  
gesamt 4,8 km

©2014 Google Map data ©2014 Google

**Gesamt: 4,8 km – ca. 10 Minuten**  
gesamt 0,0 km

69. Auf **Marktpl.** nach **Süden** Richtung **Stadlg.** starten

87 m weiter  
gesamt 87 m

©2014 Google Map data ©2014 Google

70. Weiter auf **Am Kugelberg/Scheibstatt**  
Weiter auf Am Kugelberg

260 m weiter  
gesamt 350 m

©2014 Google Map data ©2014 Google

71. Im Kreisverkehr **zweite** Ausfahrt (**Altendorf**) nehmen

200 m weiter  
gesamt 550 m

©2014 Google Map data ©2014 Google

72. Weiter auf **Sarleinsbacher Bezirksstr.**  
Ca. 4 Minuten

4,0 km weiter  
gesamt 4,5 km

©2014 Google Map data ©2014 Google

73. Rechts abbiegen auf **Tannberg Landesstr.**

95 m weiter  
gesamt 4,6 km

©2014 Google Map data ©2014 Google

74. Weiter auf **Obermühler Landesstr.**

290 m weiter  
gesamt 4,9 km

©2014 Google Map data ©2014 Google

75. Weiter auf **Hühnergesschrei**  
Ca. 2 Minuten

2,0 km weiter  
gesamt 6,9 km

©2014 Google Map data ©2014 Google